

PLAN DE SAUVEGARDE ET DE MISE EN VALEUR DE BORDEAUX

Bureau















REVISION APPROUVEE LE 13 FEVRIER 2002

DOCUMENT No

2

ECHELLE : 1/1000

LEGENDE

- | | | |
|----|---|--|
| 1 |  | LIMITES DU SECTEUR SAUVEGARDE |
| 2 |  | PERIMETRES SPECIFIQUES DU SECTEUR SAUVEGARDE
(A - LES QUINCONCES / B - LES QUAIS) |
| 3 |  | IMMEUBLE |
| 4 |  | FACADE. FRAGMENT |
| 5 |  | SOL PROTEGE PAR LA LEGISLATION SUR LES
MONUMENTS HISTORIQUES |
| 6 |  | IMMEUBLE OU PARTIE D'IMMEUBLE A CONSERVER
DONT LA DEMOLITION, L'ENLEVEMENT, LA MODIFICATION
OU L'ALTERATION SONT INTERDITS |
| 7 |  | IMMEUBLE NON PROTEGE, POUVANT ETRE CONSERVE,
AMELIORE OU REMPLACE |
| 8 |  | IMMEUBLE OU PARTIE D'IMMEUBLE DONT LA
DEMOLITION OU LA MODIFICATION POURRA ETRE
IMPOSEE |
| 9 |  | EMPRISE DE CONSTRUCTION IMPOSEE |
| 10 |  | SUPERPOSITION DES DISPOSITIONS 7 ET 8 |
| 11 |  | ESPACE SOUMIS A PRESCRIPTION PARTICULIERE :
ⓐ dalles, ⓑ pavés, ⓒ jardins, ⓓ sol d'aspect naturel stabili |
| 12 |  | ESPACES VERTS ARBORES A MAINTENIR, A CREER,
A RENFORCER OU A COMPLETER. PLANTATIONS A REAL |
| 13 |  | VOIE PUBLIQUE RESERVEE OU A RESERVER AUX PIET |
| 14 |  | ALIGNEMENT NOUVEAU |